



สรุปรายงานสถานการณ์อุทกภัยจังหวัดพระนครศรีอยุธยา วันที่ 1 พฤศจิกายน 2564 เวลา 12.00 น.

1.สถานการณ์ การระบายน้ำท้ายเขื่อนเจ้าพระยา ปริมาณ 2,264 ลบ.ม./วินาที (ลดลงจากเมื่อวาน 20 ลบ.ม./วินาที) เขื่อนพระรามหก ระบายน้ำปริมาณ 387 ลบ.ม./วินาที (ลดลงจากเมื่อวาน 8 ลบ.ม./วินาที) ประชาชนได้รับผลกระทบ รวม 13 อำเภอ 150 ตำบล 910 หมู่บ้าน 51,205 หลังคาเรือน 165,532 คน เสียชีวิตสะสม 14 ราย (อ.ท่าเรือ อ.นครหลวง อ.บางไทร อ.บางบาล อ.บางปะอิน อ.ผักไห่ อ.เสนา)

ลำดับ	อำเภอ	จำนวนที่ได้รับผลกระทบ (ข้อมูลจากการสำรวจของหน่วยบริการสาธารณสุข)				เสียชีวิต(ราย)		หมายเหตุ
		ตำบล	หมู่บ้าน	หลังคาเรือน	ประชากร(คน)	รายใหม่	สะสม	
1	พระนครศรีอยุธยา	15	87	7,650	25,608	0	0	
2	ท่าเรือ	9	121	6,007	19,412	0	1	สถานการณ์คลี่คลาย
3	นครหลวง	10	103	6,924	22,609	0	1	สถานการณ์คลี่คลาย
4	บางไทร	23	85	6,891	24,052	0	4	
5	บางบาล	16	50	2,172	6,717	0	1	
6	บางปะอิน	12	106	4,357	10,841	0	1	
7	บางปะหัน	13	109	7,120	22,231	0	0	
8	ผักไห่	14	53	3,050	9,079	2	5	
9	เสนา	15	31	1,390	4,320	0	1	
10	บางซ้าย	6	35	1,774	9,305	0	0	
11	มหาราช	7	52	1,893	6,459	0	0	
12	ลาดบัวหลวง	6	63	1,730	4,351	0	0	
13	บ้านแพรก	4	15	247	548	0	0	สถานการณ์คลี่คลาย
	รวม	150	910	51,205	165,532	2	14	

2.สถานบริการสาธารณสุขที่ได้รับผลกระทบ จำนวน 7 อำเภอ 43 แห่ง (สสอ. 1 แห่ง , รพ.สต. 42 แห่ง)

ที่	อำเภอ	แห่ง	กลุ่มแม่น้ำ	รพ.สต./ รพ. / สสอ.			
				ระดับ 1 (24 แห่ง) ท่วมบริเวณรอบนอกอาคารหรือ ทางเข้าออก เปิดให้บริการตามปกติ	ระดับ 2 (7 แห่ง) ท่วมสถานบริการ เปิดให้บริการได้	ระดับ 3 (11 แห่ง) ท่วมสถานบริการ เปิด ให้บริการได้ เพิ่มจุดให้บริการ	ระดับ 4 (1 แห่ง) ท่วมสถานบริการ ไม่สามารถ ให้บริการได้ ย้ายสถานที่ให้บริการ
1	บางบาล	11	เจ้าพระยา	ทางช้าง บ้านคลัง บางหลวง	วัดยม	วัดตะกุก บางหลวงโตด บางบาล บางหัก บางชะนี บ้านกุ่ม น้ำเต้า	
2	บางไทร	7	เจ้าพระยา	บ้านเกาะ สสอ.	โพธิ์แดง กระจ่าง	แคตค แคออก ช้างน้อย	
3	บางปะอิน	6	เจ้าพระยา	ชนอนหลวง บางประแดง บ้านแปง2 บ้านพลับ	บ้านโพ	เกาะเกิด	
4	พระนครศรีอยุธยา	5	เจ้าพระยา	ปากกราน คลองตะเคียน สำเภาล่ม บ้านใหม่			บ้านป้อม
5	เสนา	8	แม่น้ำน้อย	หัวเวียง ลาดงา ร้างจรเข้ บ้านแถว บ้านกระทุ่ม มารวิชัย บ้านแพน บ้านโพธิ์			
6	บางซ้าย	4	แม่น้ำน้อย	เต่าเล่า เทพมงคล	ปลายกลัด ทางหลวง		
7	ผักไห่	2	แม่น้ำน้อย	ลาดน้ำเค็ม	กุฎี		
	เข้าสู่ภาวะปกติ	3	รพ.สต.(วังแดง แม่ลา สามไถ)				

3. การดูแลและให้ความช่วยเหลือประชาชนที่ได้รับผลกระทบจากอุทกภัย

- 1.ออกเยี่ยมให้ความรู้ประชาชนในการป้องกันโรค แจกยาสามัญประจำบ้าน/เวชภัณฑ์/ยาโรคเรื้อรัง/ถุงยังชีพที่จำเป็น สะสมจำนวน 34,227 ราย
- 2.ออกหน่วยเคลื่อนที่ผู้รับบริการ สะสมรวม 6,287 ราย
- 3.การเจ็บป่วย(รวมสะสม) ได้แก่ น้ำกัดเท้า 11,201 ราย ผื่นคัน 995 ราย ระบบกล้ามเนื้อ/กระดูก 888 ราย ปวดศีรษะ 552 ราย ระบบทางเดินหายใจ 475 ราย อุบัติเหตุ 203 ราย ระบบทางเดินอาหาร 39 ราย อุจจาระร่วง/อาหารเป็นพิษ 36 ราย

4. การให้ความช่วยเหลือและสนับสนุนของสำนักงานสาธารณสุขจังหวัดฯ

- 1.ยาชุดน้ำท่วม 2,000 ชุด whitfield 500 g 56 กระปุก whitfield 15 g 3,501 หลอด
- 2.เวชภัณฑ์ที่มีโซดาและสิ่งสนับสนุนอื่นๆ ได้แก่ รองเท้าบูท 554 คู่ แผ่นพับ 4,990 ชุด กางเกงกันน้ำ 88 ชุด มุ้ง 240 หลัง ยาทากันยุง 4,650 ของ ถุงมือยาง 1,420 คู่

5.การได้รับสนับสนุนจากส่วนกลาง

- 8 ต.ค. 64 ศูนย์สนับสนุนบริการสุขภาพที่ 4 มอบถุงยังชีพ 70 ชุด
- 9 ต.ค. 64 ศูนย์สนับสนุนบริการสุขภาพที่ 4 มอบชุดปฏิบัติการ อสม. 51 ชุด กรมควบคุมโรคมอบเวชภัณฑ์ 200 ชุด รองเท้าบูท 50 คู่
- 12 ต.ค. 64 ศูนย์สนับสนุนบริการสุขภาพที่ 4 มอบเรือพาย 6 ลำ

การดูแลและให้ความช่วยเหลือประชาชน

(การเยี่ยมบ้าน แจกเวชภัณฑ์/ยาสามัญประจำบ้าน/ยาโรคเรื้อรัง)

ลำดับ	อำเภอ	วันนี้(ราย)	สะสม(ราย)
1	พระนครศรีอยุธยา	275	21,633
2	ท่าเรือ		1,718
3	นครหลวง		1,353
4	บางไทร		561
5	บางบาล		435
6	บางปะอิน		7,022
7	ผักไห่		282
8	เสนา		705
9	ลาดบัวหลวง		683
10	บางซ้าย		110
	รวม	275	34,502

การเยี่ยมติดตามกลุ่มเปราะบางที่ต้องได้รับการดูแล

ลำดับ	กลุ่มเป้าหมาย	วันนี้(ราย)	รวม(ราย)
1	เด็กอายุต่ำกว่า 1 ปี		419
2	ผู้สูงอายุ	152	5,602
3	ผู้ป่วยโรคเรื้อรัง	78	3,000
4	ผู้พิการ ตัดบ้านติดเตียง	8	487
5	ผู้ป่วยโรคไตเรื้อรัง		86
6	ผู้ป่วยจิตเวช		35
	รวม	238	9,629

สำนักงานสาธารณสุขจังหวัดฯ ให้การสนับสนุนสถานบริการสาธารณสุข (ยอดสะสม)

รายการ	รวม	สำนักงานสาธารณสุขอำเภอ / โรงพยาบาล												จังหวัด/ สจ.
		บางบาล	ผักไห่	บางไทร	เสนา	อยุธยา	บางปะอิน	นครหลวง	ท่าเรือ	บ้านแพรก	บางปะหัน	มหาราช	บางซ้าย	
รองเท้าบูท	518	74	51	85	60	40	60	46	32	12	24	36	24	10
แผ่นพับ	3,730	800	200	900	300	300	200	100	530	200	200	200	200	
คู่มือ	810	100		200	100	0		0	110	100	100	100	50	
กางเกง กันน้ำ	80	10	2	11	12	5	16	5	10	2	5	5	5	
มุ้ง	220	55	15	25	15	15	25	20	35	0	5	20	10	
ยาทา กันยุง	4,200	550		600	400	400	600	300	700	200	300	300	300	
ถุงมือยาง	1,300	220		100	100	100	200	100	200	100	100	100	100	
ชูชีพ		2		0		0		0	0	0	0		0	
ยาชุด น้ำท่วม ชุด)	2,000	500	200	200	400	270	200	-			200		0	30
whitfield 500 g (กระปุก)	56	15	5	10	-	20	6	-			-			
whitfield 15 g (หลอด)	3,501	2,101	100	300	300	400	-	100			200			
ถุงยังชีพ	121					121								



แบบรายงานสถานการณ์สาธารณสุขภัย (Disaster) ด้านการแพทย์และสาธารณสุข

สำนักงานสาธารณสุขจังหวัดพระนครศรีอยุธยา

วันที่ 1 พฤศจิกายน 2564 เวลา 12.00 น.

ประเภทสาธารณสุข ภัยจากอุทกภัย

การเปิดศูนย์ปฏิบัติการฉุกเฉินด้านการแพทย์และสาธารณสุข (Public Health Emergency Operation Center : PHEOC)

ระดับจังหวัด ไม่มี มี เปิดเมื่อวันที่ 30 ก.ย. 2564 ปิดเมื่อวันที่
 ระดับอำเภอ ไม่มี มี ทุกอำเภอ เปิดเมื่อวันที่ 1 ต.ค. 2564 ปิดเมื่อวันที่

1.สถานการณ์และผลกระทบ

1.1 สถานการณ์ทั่วไป

การระบายน้ำท้ายเขื่อนเจ้าพระยา ปริมาณ 2,264 ลบ.ม/วินาที (ลดลงจากเมื่อวาน 20 ลบ.ม/วินาที)

เขื่อนพระรามหก ระบายน้ำปริมาณ 387 ลบ.ม/วินาที (ลดลงจากเมื่อวาน 8 ลบ.ม/วินาที)

ประชาชนได้รับผลกระทบ รวม 13 อำเภอ 150 ตำบล 910 หมู่บ้าน 51,205 หลังคาเรือน 165,532 คน

1.2 พื้นที่ได้รับผลกระทบ

อำเภอ	ตำบล	จำนวนทั้งหมด		จำนวนที่ได้รับผลกระทบ			มีการประกาศเขตพื้นที่ประสบภัย	มีการประกาศเขตให้ความช่วยเหลือ
		หมู่บ้าน	หลังคาเรือน	หมู่บ้าน	หลังคาเรือน	ประชากร (คน)		
พระนครศรีอยุธยา	เกาะเรียน	7	667	7	384	1045	✓	✓
พระนครศรีอยุธยา	คลองตะเคียน	13	992	8	578	1978	✓	✓
พระนครศรีอยุธยา	สวนพริก(บพน)	3	674	3	642	1755	✓	✓
พระนครศรีอยุธยา	ไผ่ลิง(วพญ)	3	2187	0	0	0		
พระนครศรีอยุธยา	วัดตูม	5	1392	5	178	685	✓	✓
พระนครศรีอยุธยา	สำเภาล่ม	11	1391	9	764	2805	✓	✓
พระนครศรีอยุธยา	บ้านเกาะ	7	1292	7	1515	3276	✓	✓
พระนครศรีอยุธยา	สวนพริก	3	422	3	239	953	✓	✓
พระนครศรีอยุธยา	บ้านรุน	4	358	4	330	1430	✓	✓
พระนครศรีอยุธยา	บ้านป้อม	11	1779	10	177	574	✓	✓
พระนครศรีอยุธยา	ภูเขาทอง	4	553	4	512	2195	✓	✓
พระนครศรีอยุธยา	ลุมพลี	6	1034	6	492	2149	✓	✓
พระนครศรีอยุธยา	ไผ่ลิง	4	2106	0	0	0		
พระนครศรีอยุธยา	ปากกราน	14	1392	5	172	724	✓	✓
พระนครศรีอยุธยา	บ้านใหม่	9	1274	9	851	2707	✓	✓
พระนครศรีอยุธยา	หันตรา	6	1625	1	8	43	✓	✓
พระนครศรีอยุธยา	คลองสระบัว	6	1017	6	808	3289	✓	✓
พระนครศรีอยุธยา	คลองสวนพลู	4	2536	0	0	0	✓	✓

อำเภอ	ตำบล	จำนวนทั้งหมด		จำนวนที่ได้รับผลกระทบ			มีการประกาศ เขตพื้นที่ ประสบภัย	มีการประกาศ เขตให้ความช่วยเหลือ แก่ประสบภัยชนิดี
		หมู่บ้าน	หลังคาเรือน	หมู่บ้าน	หลังคาเรือน	ประชากร (คน)		
ท่าเรือ	ท่าหลวง	5	857	3	180	397	✓	✓
ท่าเรือ	จำปา	5	636	5	18	491	✓	✓
ท่าเรือ	ศาลาลอย	8	567	7	154	329	✓	✓
ท่าเรือ	ศาลาลอย	7	709	6	68	114	✓	✓
ท่าเรือ	วังแดง	8	900	4	188	287	✓	✓
ท่าเรือ	โพธิ์เอน	3	420	3	117	316	✓	✓
ท่าเรือ	โพธิ์เอน	3	505	3	101	342	✓	✓
ท่าเรือ	ปากท่า	8	771	6	116	395	✓	✓
ท่าเรือ	ท่าเจ้าสนุก	9	1106	9	214	544	✓	✓
ท่าเรือ	ท่าเรือ	7	2111	7	314	551	✓	✓
ท่าเรือ	ท่าเรือ	9	2254	7	214	441	✓	✓
ท่าเรือ	หนองขนก	10	1164	3	46	144	✓	✓
นครหลวง	นครหลวง	9	1568	8	131	430	✓	✓
นครหลวง	ท่าช้าง	8	1314	8	484	1840	✓	✓
นครหลวง	บ่อโพรง (ม 1-7)	7	1872	4	198	526	✓	✓
นครหลวง	บ้านซุง	7	1003					
นครหลวง	ปากจั่น	6	974	6	183	771	✓	✓
นครหลวง	บางระกำ	6	1084	4	159	288	✓	✓
นครหลวง	บางพระครู	4	674	4	153	393	✓	✓
นครหลวง	แม่ลา	6	548	6	87	271	✓	✓
นครหลวง	หนองปลิง	5	562				✓	✓
นครหลวง	สามไถ	4	363	3	224	786	✓	✓
นครหลวง	คลองสะแก	5	515	3	65	215	✓	✓
นครหลวง	พระนอน	7	543	6	209	939	✓	✓
บางไทร	บางไทร	10	1569	10	830	2090	✓	✓
บางไทร	ไม้ตรา	13	1316	10	398	1210	✓	✓
บางไทร	กระแซง	5	442	5	167	603	✓	✓
บางไทร	บ้านกลิ้ง	9	445	1	36	140	✓	✓
บางไทร	แคออก	4	432	4	230	754	✓	✓
บางไทร	ช้างน้อย	5	292	5	105	372	✓	✓
บางไทร	บ้านแปง	3	227	3	182	562	✓	✓
บางไทร	สนามไชย	8	636	8	368	1218	✓	✓

อำเภอ	ตำบล	จำนวนทั้งหมด		จำนวนที่ได้รับผลกระทบ			มีการประกาศ เขตพื้นที่ ประสบภัย	มีการประกาศ เขตให้ความช่วยเหลือ ผู้ประสบภัยฉับพลัน
		หมู่บ้าน	หลังคาเรือน	หมู่บ้าน	หลังคาเรือน	ประชากร (คน)		
บางไทร	โคกช้าง	7	761	7	255	1200	✓	✓
บางไทร	บ้านม้า	8	1056	4	228	857	✓	✓
บางไทร	หน้าไม้	4	235	4	192	768	✓	✓
บางไทร	กกแก้วบูรพา	6	560	6	300	1302	✓	✓
บางไทร	บางพลี	5	628	5	350	490	✓	✓
บางไทร	ไผ่พระ	8	546	8	332	1162	✓	✓
บางไทร	บ้านเกาะ	6	407	6	393	1210	✓	✓
บางไทร	ห่อหมก	4	490	4	207	681	✓	✓
บางไทร	แคตก	5	299	5	239	956	✓	✓
บางไทร	ช่างเหล็ก	4	374	4	270	864	✓	✓
บางไทร	บางยี่โท	5	455	5	370	1182	✓	✓
บางไทร	ราชคราม	5	669	5	213	800	✓	✓
บางไทร	ช่างใหญ่	3	809	3	82	229	✓	✓
บางไทร	ช่างใหญ่ (คีตฉางค์)	1	369	1	29	120	✓	✓
บางไทร	โพธิ์แดง	4	355	4	125	486	✓	✓
บางไทร	เชียงรากน้อย	4	389	4	106	156	✓	✓
บางบาล	วัดตะกู	9	515	9	526	1518	✓	✓
บางบาล	ทางช้าง	6	322	6	282	684	✓	✓
บางบาล	บางหลวง	5	275	5	287	852	✓	✓
บางบาล	พระขาว	7	1211	7	404	1371	✓	✓
บางบาล	บ้านคลัง	7	593	7	593	2255	✓	✓
บางบาล	บางหลวงโต	4	206	4	207	560	✓	✓
บางบาล	มหาพรหมณ์	10	1299	2	29	98	✓	✓
บางบาล	บางหัก	8	423	8	439	1061	✓	✓
บางบาล	บางชะนี	5	542	5	452	1491	✓	✓
บางบาล	ไทรน้อย	10	670	10	325	975	✓	✓
บางบาล	บ้านกุ่ม	9	1210	9	900	3731	✓	✓
บางบาล	บางบาล	5	305	5	310	919	✓	✓
บางบาล	กบเจา	8	647	8	599	1874	✓	✓
บางบาล	วัดยม	5	586	5	586	1885	✓	✓
บางบาล	น้ำเต้า	8	841	8	603	2006	✓	✓
บางบาล	สะพานไทย	5	720	5	382	1329	✓	✓
บางปะอิน	เกาะเกิด	7	611	7	525	1995	✓	✓

อำเภอ	ตำบล	จำนวนทั้งหมด		จำนวนที่ได้รับผลกระทบ			มีการประกาศ เขตพื้นที่ ประสบภัย	มีการประกาศ เขตให้ความช่วยเหลือ
		หมู่บ้าน	หลังคาเรือน	หมู่บ้าน	หลังคาเรือน	ประชากร (คน)		
บางปะอิน	บ้านพลับ	5	484	5	468	1997	✓	✓
บางปะอิน	บ้านแปง	4	499	3	368	1598	✓	✓
บางปะอิน	วัดยม	8	773	7	424	1282	✓	✓
บางปะอิน	ตลาดเกรียบ	8	719	7	491	1628	✓	✓
บางปะอิน	บางประแดง	9	531	9	468	1407	✓	✓
บางปะอิน	บางกระสั้น	17	4587	15	439	882	✓	✓
บางปะอิน	ขนอนหลวง	5	526	5	486	1738	✓	✓
บางปะอิน	บ้านโพ	9	669	9	775	2990	✓	✓
บางปะอิน	บ้านเลน	12	2190	12	2125	7515	✓	✓
บางปะอิน	คลองจิก	8	4819	2	82	282	✓	✓
บางปะอิน	บ้านหว่า	7	895	4	240	738	✓	✓
บางปะอิน	บ้านกรด	5	1399					
บางปะอิน	คู้กลาน	5	1170					
บางปะอิน	ตลิ่งชัน	6	1710					
บางปะอิน	บ้านสร้าง	8	3938					
บางปะอิน	เชียงรากน้อย	12	798					
ผักไห่	นาคู	8	523	6	58	81	✓	✓
ผักไห่	หนองน้ำใหญ่	11	1517	12	914	2691	✓	✓
ผักไห่	บ้านแค	8	913	8	196	662	✓	✓
ผักไห่	ลาดน้ำเค็ม	6	240	6	131	419	✓	✓
ผักไห่	ท่าดินแดง	8	540	8	431	1132	✓	✓
ผักไห่	ดอนลาน	6	560	0	0	0	✓	
ผักไห่	กุฎี	12	693	12	693	1101	✓	✓
ผักไห่	ลำตะเคียน	5	401	5	204	619	✓	✓
ผักไห่	โคกช้าง	5	445	0	0	0	✓	✓
ผักไห่	จักราช	6	667	1	5	14	✓	✓
ผักไห่	ผักไห่	12	1193	11	352	861	✓	✓
ผักไห่	ลาดชิด	10	936	10	656	1328	✓	✓
ผักไห่	หน้าโคก	7	622	3	29	83	✓	✓
ผักไห่	อมฤต	11	520	11	237	629	✓	✓
ผักไห่	บ้านใหญ่	6	567	6	104	286	✓	✓
ผักไห่	ตาลาน	7	746	7	347	935	✓	✓
บางปะหัน	บางปะหัน	7	1060	5	240	551	✓	✓

อำเภอ	ตำบล	จำนวนทั้งหมด		จำนวนที่ได้รับผลกระทบ			มีการประกาศ เขตพื้นที่ ประสบภัย	มีการประกาศ เขตให้ความช่วยเหลือ
		หมู่บ้าน	หลังคาเรือน	หมู่บ้าน	หลังคาเรือน	ประชากร (คน)		
บางปะหัน	ขยาย	6	564	6	272	884	✓	✓
บางปะหัน	บางเดื่อ	6	556	2	18	52	✓	✓
บางปะหัน	เสาชิง	5	801	3	234	790	✓	✓
บางปะหัน	ทางกลาง	4	402	4	82	326	✓	✓
บางปะหัน	บางเพลิง	3	432	1	33	108	✓	✓
บางปะหัน	หันสัง	7	1101	-				
บางปะหัน	บางนางร้า	5	552	1	52	144	✓	✓
บางปะหัน	ตานิม	4	500	-				
บางปะหัน	ทับน้ำ	5	811	5	135	360	✓	✓
บางปะหัน	บ้านม้า	4	386	-				
บางปะหัน	ขวัญเมือง	5	961	5	111	268	✓	✓
บางปะหัน	บ้านลี	5	520	-				
บางปะหัน	โพธิ์สามต้น	8	980	3	227	794	✓	✓
บางปะหัน	พุทไธลา	12	901	7	137	458		
บางปะหัน	ตาลเอน	3	256	3	234	693	✓	✓
บางปะหัน	บ้านขล้อย	5	597	5	397	1289	✓	✓
เสนา	มารวิชัย	5	675	5	71			
เสนา	บางนมโค	11	3784	10	694	2481	✓	✓
เสนา	สามก้อ	8	9927	7	492	1689	✓	✓
เสนา	บ้านแพน	9	860	2	755	2189	✓	✓
เสนา	หัวเวียง	13	1126	13	1102	3757	✓	✓
เสนา	บ้านโพธิ์	12	922	12	890	2554	✓	✓
เสนา	รางจรเข้	7	662	7	564	1737	✓	✓
เสนา	บ้านกระทุ่ม	10	570	10	570	1514	✓	✓
เสนา	บ้านแกว	6	846	6	241	950	✓	✓
เสนา	ดอนทอง	6	910	4	43	144		
เสนา	บ้านหลวง	6	709	6	198	699		
เสนา	เจ้าเสด็จ	6	593	6	299	866	✓	✓
เสนา	เจ้าเจ็ด	7	1136	2	273	1133	✓	✓
เสนา	สามตุ่ม	10	1149	10	211	168		
เสนา	ลาดงา	9	897	9	717	2350	✓	✓
บางซ้าย	เต่าเล่า	10	770	10	505	1583	✓	✓
บางซ้าย	ปลายกลัด	12	1194	12	814	2372	✓	✓

1.3 การจัดตั้งศูนย์พักพิง (ถ้ามี)

ที่	ชื่อศูนย์พักพิง	จำนวนผู้รับบริการ	รายละเอียด
1	อบต.โพธิ์แดง อ.บางไทร		
2	สภาตำบลเชียงรากน้อย อ.บางไทร		
3			

1.4 ผลกระทบทางด้านชีวิต

ประชาชน

ที่	ด้านชีวิต	สะสม (ราย)	รายละเอียด / ระบุสาเหตุ
1	เสียชีวิต	14	1.จมน้ำ เสียชีวิต 28 ก.ย.64 เพศชาย อายุ 84 ปี หมู่ 4 ต.ลาดชิด อ.ผักไห่
			2.จมน้ำ เสียชีวิต 4 ต.ค.64 เพศชาย อายุ 24 ปี หมู่ 3 ต.บ้านแปง อ.บางปะอิน
			3.จมน้ำ เสียชีวิต 6 ต.ค.64 เพศชาย อายุ 61 ปี หมู่ 3 ต.บางชะนี อ.บางบาล
			4.ไฟฟ้าดูด เสียชีวิต 3 ต.ค.64 เพศชาย อายุ 21 ปี หมู่ 2 ต.วังแดง อ.ท่าเรือ
			5.จมน้ำ เสียชีวิต 10 ต.ค.64 เพศหญิง อายุ 88 ปี หมู่ 4 ต.สามกอ อ.เสนา
			6.จมน้ำ เสียชีวิต 14 ต.ค.64 เพศชาย อายุ 7 ปี หมู่ 2 ต.แคออก อ.บางไทร
			7.จมน้ำ เสียชีวิต 14 ต.ค.64 เพศชาย อายุ 45 ปี หมู่ 4 ต.ช้างใหญ่ อ.บางไทร
			8.จมน้ำ เสียชีวิต 17 ต.ค.64 เพศชาย อายุ 54 ปี หมู่ 1 ต.บ้านแปง อ.บางไทร
			9.จมน้ำ เสียชีวิต 20 ต.ค.64 เพศหญิง อายุ 8 ปี หมู่ 5 ต.ดอนลาน อ.ผักไห่
			10.จมน้ำ เสียชีวิต 25 ต.ค.64 เพศชาย อายุ 51 ปี หมู่ 9 ต.บ้านกึ่ง อ.บางไทร
			11.จมน้ำ เสียชีวิต 26 ต.ค.64 เพศหญิง อายุ 86 ปี หมู่ 7 ต.บ่อโพรง อ.นครหลวง
			12.จมน้ำ เสียชีวิต 29 ต.ค.64 เพศหญิง อายุ 70 ปี หมู่ 4 ต.ท่าดินแดง อ.ผักไห่
			13.จมน้ำ เสียชีวิต 31 ต.ค.64 เพศชาย อายุ 74 ปี หมู่ 5 ต.หนองน้ำใหญ่ อ.ผักไห่
			14.จมน้ำ เสียชีวิต 31 ต.ค.64 เพศหญิง อายุ 57 ปี หมู่ 1 ต.กุฎี อ.ผักไห่
2	ได้รับบาดเจ็บ		

บุคลากรในสังกัดกระทรวงสาธารณสุข

ที่	ด้านชีวิต	จำนวน(ราย)	รายละเอียด / ระบุสาเหตุ
1	เสียชีวิต		
2	ได้รับบาดเจ็บ		

ทะเบียนผู้เสียชีวิตจากอุทกภัย จังหวัดพระนครศรีอยุธยา

(รวมสะสม 14 ราย)

ที่	วันที่ รายงาน	ชื่อ - สกุล	เพศ	อายุ	เชื้อชาติ	บ้านเลขที่	หมู่	ตำบล	อำเภอ	อาชีพ/ ลักษณะงานที่ทำ	วันที่ เกิดเหตุ	วันที่ ตาย	วันที่ พบศพ	วันที่ น้ำเริ่มท่วม ในรอบปัจจุบัน
1	29 ก.ย. 64		ชาย	84	ไทย		4	ลาดชิด	ผักไห่	-	28 ก.ย. 64	28 ก.ย. 64	28 ก.ย. 64	20 ก.ย. 64
		โรคประจำตัว ความพิการ สาเหตุ / รายละเอียดการเสียชีวิต สถานที่เสียชีวิต / สถานที่พบศพ	โรคเบาหวาน โรคความดันโลหิต โรคหัวใจ จมน้ำ หน้าบ้านตนเอง ประวัติการดื่มสุรา ไม่มี ความเชี่ยวชาญ/ความลึกของน้ำจุดเกิดเหตุ ลึกประมาณ 2 เมตร น้ำไหลแรงมาก											
2	5 ต.ค. 64		ชาย	24	ไทย		3	บ้านแปง	บางปะอิน	ไม่ทราบ	4 ต.ค. 64	4 ต.ค. 64	4 ต.ค. 64	17 ก.ย. 64
		โรคประจำตัว ความพิการ สาเหตุ / รายละเอียดการเสียชีวิต สถานที่เสียชีวิต / สถานที่พบศพ	ไม่มี รอมลชันสูตร พื้นที่น้ำใกล้บ้านพัก ประวัติการดื่มสุรา ไม่มี ความเชี่ยวชาญ/ความลึกของน้ำจุดเกิดเหตุ ประมาณ 2 เมตร											
3	7 ต.ค. 64		ชาย	61	ไทย		3	บางชะนี	บางบาล	ไม่ได้ทำงาน	6 ต.ค. 64	6 ต.ค. 64	6 ต.ค. 64	24 ก.ย. 64
		โรคประจำตัว ความพิการ สาเหตุ / รายละเอียดการเสียชีวิต สถานที่เสียชีวิต / สถานที่พบศพ	วัยโรครักษาหายแล้ว /ติดแอลกอฮอล์ จมน้ำขาดอากาศหายใจ หมู่ 3 ตำบลบางชะนี/ใต้ถุนบ้านเลขที่ 53 หมู่ 3 ตำบลบางชะนี ประวัติการดื่มสุรา ดื่มทุกวัน ความเชี่ยวชาญ/ความลึกของน้ำจุดเกิดเหตุ ไหลแรง/ 170 ซม.											
4	8 ต.ค. 64		ชาย	21	ไทย		2	วังแดง	ท่าเรือ	รับจ้าง	3 ต.ค. 64	3 ต.ค. 64	3 ต.ค. 64	2 ต.ค. 64
		โรคประจำตัว ความพิการ สาเหตุ / รายละเอียดการเสียชีวิต สถานที่เสียชีวิต / สถานที่พบศพ	ไม่มี โดนไฟฟ้าดูดขณะเข็นรถไถขึ้นจากนาลึกประมาณหัวเข่า หงายหลังล้มลง หมดสติ 116 ม.2 ต.วังแดง ประวัติการดื่มสุรา ไม่มี ความเชี่ยวชาญ/ความลึกของน้ำจุดเกิดเหตุ ประมาณ 30-40 เมตร											

ทะเบียนผู้เสียชีวิตจากอุทกภัย จังหวัดพระนครศรีอยุธยา

(รวมสะสม 14 ราย)

ที่	วันที่ รายงาน	ชื่อ - สกุล	เพศ	อายุ	เชื้อชาติ	บ้านเลขที่	หมู่	ตำบล	อำเภอ	อาชีพ/ ลักษณะงานที่ทำ	วันที่ เกิดเหตุ	วันที่ ตาย	วันที่ พบศพ	วันที่ น้ำเริ่มท่วม ในรอบปัจจุบัน
5	10 ต.ค. 64		หญิง	88	ไทย		5	สามกอ	เสนา	ไม่ได้ประกอบอาชีพ	10 ต.ค. 64	10 ต.ค. 64	10 ต.ค. 64	27 ก.ย. 64
		โรคประจำตัว ความพิการ สาเหตุ / รายละเอียดการเสียชีวิต สถานที่เสียชีวิต / สถานที่พบศพ	ความดันโลหิตสูง พลัดตกบ้าน บ้าน ม.5 ต.สามกอ อ.เสนา จ.อยุธยา			ประวัติการดื่มสุรา ไม่ดื่ม				ความเชี่ยวชาญ/ความลึกของน้ำจุดเกิดเหตุ 80 ซม.				
6	15 ต.ค. 64		ชาย	7	ไทย		2	แคออก	บางไทร	นักเรียน	14 ต.ค. 64	14 ต.ค. 64	14 ต.ค. 64	17 ก.ย. 64
		โรคประจำตัว ความพิการ สาเหตุ / รายละเอียดการเสียชีวิต สถานที่เสียชีวิต / สถานที่พบศพ	ไม่มี จมน้ำ พื้นที่บริเวณบ้าน			ประวัติการดื่มสุรา ไม่มี				ความเชี่ยวชาญ/ความลึกของน้ำจุดเกิดเหตุ ลึกประมาณ 3 เมตร				
7	15 ต.ค. 64		ชาย	45	ไทย		4	ช้างใหญ่	บางไทร	ไม่ทราบ	14 ต.ค. 64	14 ต.ค. 64	14 ต.ค. 64	17 ก.ย. 64
		โรคประจำตัว ความพิการ สาเหตุ / รายละเอียดการเสียชีวิต สถานที่เสียชีวิต / สถานที่พบศพ	โรคเบาหวาน โรคความดันโลหิตสูง จมน้ำ ริมฝั่งแม่น้ำเจ้าพระยา			ประวัติการดื่มสุรา ไม่ทราบ				ความเชี่ยวชาญ/ความลึกของน้ำจุดเกิดเหตุ ลึกประมาณ 1 เมตร				
8	17 ต.ค. 64		ชาย	54	ไทย		1	บ้านแปง	บางไทร	รับจ้าง	17 ต.ค. 64	17 ต.ค. 64	17 ต.ค. 64	30 ก.ย. 64
		โรคประจำตัว ความพิการ สาเหตุ / รายละเอียดการเสียชีวิต สถานที่เสียชีวิต / สถานที่พบศพ	ปฏิกิเสธ ดื่มสุราจมน้ำ หน้าบ้าน			ประวัติการดื่มสุรา ดื่มสุราทุกวัน				ความเชี่ยวชาญ/ความลึกของน้ำจุดเกิดเหตุ				

ทะเบียนผู้เสียชีวิตจากอุทกภัย จังหวัดพระนครศรีอยุธยา

(รวมสะสม 14 ราย)

ที่	วันที่ รายงาน	ชื่อ - สกุล	เพศ	อายุ	เชื้อชาติ	บ้านเลขที่	หมู่	ตำบล	อำเภอ	อาชีพ/ ลักษณะงานที่ทำ	วันที่ เกิดเหตุ	วันที่ ตาย	วันที่ พบศพ	วันที่ น้ำเริ่มท่วม ในรอบปัจจุบัน
9	22 ต.ค. 64		หญิง	8	ไทย		5	ดอนลาน	ผักไห่	นักเรียน	20 ต.ค. 64	20 ต.ค. 64	20 ต.ค. 64	
		โรคประจำตัว ความพิการ สาเหตุ / รายละเอียดการเสียชีวิต สถานที่เสียชีวิต / สถานที่พบศพ	ไม่มีโรคประจำตัว ประวัติการดื่มสุรา ไม่ดื่ม ความเชี่ยวชาญ/ความลึกของน้ำจุดเกิดเหตุ น้ำลึก 1 เมตร เล่นน้ำในหนองน้ำที่ท่วมในทุ่งนากับญาติอีก 2 คน ผู้เสียชีวิตเล่นอยู่ริมตลิ่งและสิ้นจมน้ำหายไป เสียชีวิตที่ รพ.เสนา											
10	26 ต.ค.64		ชาย	51	ไทย		9	บ่อกิ่ง	บางไทร	ไม่มีอาชีพ	25 ต.ค. 64	25 ต.ค. 64	25 ต.ค. 64	27 ก.ย. 64
		โรคประจำตัว ความพิการ สาเหตุ / รายละเอียดการเสียชีวิต สถานที่เสียชีวิต / สถานที่พบศพ	ลมชัก ประวัติการดื่มสุรา ดื่มประจำ ความเชี่ยวชาญ/ความลึกของน้ำจุดเกิดเหตุ 3 เมตร จมน้ำ คลองหมู่ที่ 9 ต.บ้านกึ่ง											
11	27 ต.ค. 64		ญ	86	ไทย		7	บ่อโพรง	นครหลวง	ชราติดเตียง	26 ต.ค. 64	26 ต.ค. 64	27 ต.ค. 64	15 ต.ค. 64
		โรคประจำตัว ความพิการ สาเหตุ / รายละเอียดการเสียชีวิต สถานที่เสียชีวิต / สถานที่พบศพ	โรคชรา ตาบอด กระดูกสะโพกหัก ประวัติการดื่มสุรา ไม่ดื่ม ความเชี่ยวชาญ/ความลึกของน้ำจุดเกิดเหตุ 50 เซนติเมตร นอนใต้ถุนบ้านมีน้ำท่วมประมาณ ๕๐ เซนติเมตร กลางคืนไม่ได้นอนชั้นบนบ้าน กลิ้งตกไม่สามารถช่วยเหลือตนเองได้ ญาติที่นอนชั้นบนไม่ได้ยินการขอความช่วยเหลือ 62/1ม7 ต.บ่อโพรง อ.นครหลวง จ.พระนครศรีอยุธยา(บ้านอยู่ริมคลองสาธารณะ ม.๗)											
12	31 ต.ค. 64		หญิง	70	ไทย		4	ท่าดินแดง	ผักไห่	ไม่ได้ประกอบอาชีพ	29 ต.ค. 64	29 ต.ค. 64	29 ต.ค. 64	17 ก.ย. 64
		โรคประจำตัว ความพิการ สาเหตุ / รายละเอียดการเสียชีวิต สถานที่เสียชีวิต / สถานที่พบศพ	จิตเวช ประวัติการดื่มสุรา ไม่ดื่ม ความเชี่ยวชาญ/ความลึกของน้ำจุดเกิดเหตุ 3.50 เมตร ผู้เสียชีวิตลื่นหกล้มบนบ้านซึ่งมีน้ำท่วมพื้นบ้าน จนเป็นเหตุให้เสียชีวิตและผู้ป่วยอาศัยอยู่เพียงลำพัง บ้านผู้ป่วย											

ทะเบียนผู้เสียชีวิตจากอุทกภัย จังหวัดพระนครศรีอยุธยา

(รวมสะสม 14 ราย)

ที่	วันที่ รายงาน	ชื่อ - สกุล	เพศ	อายุ	เชื้อชาติ	บ้านเลขที่	หมู่	ตำบล	อำเภอ	อาชีพ/ ลักษณะงานที่ทำ	วันที่ เกิดเหตุ	วันที่ ตาย	วันที่ พบศพ	วันที่ น้ำเริ่มท่วม ในรอบปัจจุบัน		
13	1 พ.ย. 64		ชาย	74	ไทย		5	หนองน้ำใหญ่	ผักไห่	ว่างงาน	31 ต.ค. 64	31 ต.ค. 64	31 ต.ค. 64	17 ก.ย. 64		
โรคประจำตัว ความพิการ			เบาหวาน ความดันโลหิตสูง หัวใจ			ประวัติการดื่มสุรา			ไม่ดื่ม			ความเชี่ยวชาญ/ความลึกของน้ำจุดเกิดเหตุ			5 เมตร	
สาเหตุ / รายละเอียดการเสียชีวิต			ผู้เสียชีวิตออกไปหาปลา เก็บผักบุ้ง ในคลองที่เกิดเหตุ แล้วเกิดอาการเป็นลมจึงทำจมน้ำ และเสียชีวิต													
สถานที่เสียชีวิต / สถานที่พบศพ			คลองลาดชะโด หมู่ 5 ต.หนองน้ำใหญ่													
14	1 พ.ย. 64		หญิง	57	ไทย		1	กุฎี	ผักไห่	เกษตรกร	31 ต.ค. 64	31 ต.ค. 64	31 ต.ค. 64	17 ก.ย. 64		
โรคประจำตัว ความพิการ			ปฏิสโรโรคประจำตัว			ประวัติการดื่มสุรา			ไม่ดื่ม			ความเชี่ยวชาญ/ความลึกของน้ำจุดเกิดเหตุ			3 เมตร	
สาเหตุ / รายละเอียดการเสียชีวิต			ผู้เสียชีวิตได้พายเรือกลับบ้าน หลังจากไปช่วยงานที่วัดราษฎร์นิยม แล้วลมแรง เรือคว่ำจึงจมน้ำ													
สถานที่เสียชีวิต / สถานที่พบศพ			ทุ่งนาหลังบ้าน หมู่ 1													




1.5 สถานบริการสาธารณสุขที่ได้รับผลกระทบ จำนวน 43 แห่ง





ระดับ 1 หมายถึง น้ำท่วมบริเวณรอบนอกอาคารหรือท่วมทางเข้าออก เปิดให้บริการตามปกติ





ระดับ 2 หมายถึง น้ำท่วมสถานบริการ เปิดให้บริการได้

ระดับ 3 หมายถึง น้ำท่วมสถานบริการ เปิดให้บริการได้ เพิ่มจุดบริการเพื่อความสะดวกกับผู้รับบริการ





ระดับ 4 หมายถึง น้ำท่วมสถานบริการไม่สามารถให้บริการได้ ย้ายสถานที่ให้บริการ





ที่	อำเภอ	ชื่อสถานบริการ	ผลกระทบที่ได้รับ	สถานะการให้บริการ			จุดให้บริการทดแทน (กรณี ปิดให้บริการ)	ระดับ
				เปิดปกติ	เปิดบางส่วน	ปิดบริการ		
1	บางบาล	รพ.สต.วัดตะกู	น้ำท่วมพื้นที่ชั้นล่าง ระดับน้ำลึก 220 ซม. เปิดให้บริการชั้น 2 ของอาคาร รพ.สต. 		✓		จุดพักริมทาง	3
2	บางบาล	รพ.สต.บางหลวงโตด	น้ำท่วมพื้นที่ชั้นล่าง ระดับน้ำ 210 ซม. เปิดให้บริการชั้น 2 ของอาคาร รพ.สต. 		✓		จุดพักริมทาง	3
3	บางบาล	รพ.สต.บ้านกุ่ม	น้ำท่วมพื้นที่ชั้นล่าง รพ.สต.บ้านกุ่ม ระดับน้ำ 130 ซม. เปิดให้บริการชั้น 2 ของอาคาร รพ.สต. 		✓		เพิ่มจุดบริการ	3




ที่	อำเภอ	ชื่อสถานบริการ	ผลกระทบที่ได้รับ	สถานะการให้บริการ			จุดให้บริการทดแทน (กรณี ปิดให้บริการ)	ระดับ
				เปิดปกติ	เปิดบางส่วน	ปิดบริการ		
4	บางบาล	รพ.สต.บางบาล	น้ำท่วมพื้นที่ชั้นล่าง ระดับน้ำ 120 ซม. เปิดให้บริการชั้น 2 ของอาคาร รพ.สต.และจุดพักริมทาง 		✓		จุดพักริมทาง	3
5	บางบาล	รพ.สต.บางหัก	น้ำท่วมพื้นที่ชั้นล่าง ระดับน้ำ 100 ซม. เปิดให้บริการชั้น 2 ของอาคาร รพ.สต. 		✓		จุดพักริมทาง	3
6	บางบาล	รพ.สต.บางชะนี	น้ำท่วมพื้นที่ชั้นล่าง ระดับน้ำ 80 ซม. เปิดให้บริการชั้น 2 ของอาคาร รพ.สต. 		✓		จุดพักริมทาง	3
7	บางบาล	รพ.สต.วัดยม	น้ำท่วมพื้นที่ชั้นล่าง รพ.สต.วัดยม ระดับน้ำ 160 ซม. เปิดให้บริการชั้น 2 ของอาคาร รพ.สต. 		✓			2





ที่	อำเภอ	ชื่อสถานบริการ	ผลกระทบที่ได้รับ	สถานะการให้บริการ			จุดให้บริการทดแทน (กรณี ปิดให้บริการ)	ระดับ
				เปิดปกติ	เปิดบางส่วน	ปิดบริการ		
8	บางบาล	รพ.สต.น้ำเต้า	น้ำท่วมพื้นที่ชั้นล่าง ระดับน้ำ 25 ซม. เปิดให้บริการชั้น 2 ของอาคาร รพ.สต.และจุดพักริมทาง 		✓		จุดพักริมทาง	3
9	บางบาล	รพ.สต.ทางช้าง	น้ำท่วมบริเวณรอบนอกอาคาร/ท่วมทางเข้าออก เปิดให้บริการตามปกติและจุดพักริมทาง 	✓			จุดพักริมทาง	1
10	บางบาล	รพ.สต.บ้านคลั่ง	น้ำท่วมบริเวณรอบนอกอาคาร/ท่วมทางเข้าออก เปิดให้บริการตามปกติ 	✓				1
11	บางบาล	บางหลวง	น้ำท่วมบริเวณรอบนอกอาคาร/ท่วมทางเข้าออก เปิดให้บริการตามปกติ 	✓				1





ที่	อำเภอ	ชื่อสถานบริการ	ผลกระทบที่ได้รับ	สถานะการให้บริการ			จุดให้บริการทดแทน (กรณี ปิดให้บริการ)	ระดับ
				เปิดปกติ	เปิดบางส่วน	ปิดบริการ		
12	เสนา	รพ.สต.หัวเวียง	น้ำท่วมพื้นในอาคารประมาณ 10 ซม. ท่วมพื้นนอกอาคาร ประมาณ 30 ซม. 	✓				1
13	เสนา	รพ.สต.ลาดงา	น้ำท่วมพื้นนอกอาคาร ประมาณ 15 ซม. 	✓				1
14	เสนา	รพ.สต.มารวิชัย	น้ำท่วมพื้นนอกอาคาร ประมาณ 15 ซม. 	✓				1
15	เสนา	รพ.สต.บ้านโพธิ์	ท่วมพื้นนอกอาคาร ประมาณ 5-50 ซม. 	✓				1





ที่	อำเภอ	ชื่อสถานบริการ	ผลกระทบที่ได้รับ	สถานะการให้บริการ			จุดให้บริการทดแทน (กรณี ปิดให้บริการ)	ระดับ
				เปิดปกติ	เปิดบางส่วน	ปิดบริการ		
16	เสนา	รพ.สต.บ้านกระทุ่ม	น้ำท่วมบริเวณรอบนอกอาคาร 15 ซม. ทั้ง 4 ด้าน 	✓				1
17	เสนา	รพ.สต.บ้านแพน	น้ำท่วมรอบนอกอาคารและทางเข้าออก เปิดให้บริการปกติ 	✓				1
18	เสนา	รพ.สต.รางจรเข้	น้ำท่วมรอบนอกอาคาร เปิดให้บริการปกติ 	✓				1
19	เสนา	รพ.สต.บ้านแถว	น้ำท่วมรอบนอกอาคารและทางเข้าออก เปิดให้บริการปกติ 	✓				1





ที่	อำเภอ	ชื่อสถานบริการ	ผลกระทบที่ได้รับ	สถานะการให้บริการ			จุดให้บริการทดแทน (กรณี ปิดให้บริการ)	ระดับ
				เปิดปกติ	เปิดบางส่วน	ปิดบริการ		
20	บางไทร	รพ.สต.แคตก	น้ำท่วมสถานบริการ เพิ่มจุดบริการศาลาเอนกประสงค์ หมู่ 3 		✓		ศาลาเอนกประสงค์ หมู่ 3	3
21	บางไทร	รพ.สต.โพธิ์แดง	น้ำท่วมสถานบริการ เปิดให้บริการตามปกติ 	✓				2
22	บางไทร	รพ.สต.กระแซง	น้ำท่วมสถานบริการ เปิดให้บริการตามปกติ 	✓				2
23	บางไทร	รพ.สต.แคออก	น้ำท่วมสถานบริการ เพิ่มจุดบริการเพื่อความสะดวกกับผู้รับบริการ ริมนนหน้า รพ.สต. 		✓		ศาลาประชาคม หมู่ 1	3

ที่	อำเภอ	ชื่อสถานบริการ	ผลกระทบที่ได้รับ	สถานะการให้บริการ			จุดให้บริการทดแทน (กรณี ปิดให้บริการ)	ระดับ
				เปิดปกติ	เปิดบางส่วน	ปิดบริการ		
24	บางไทร	รพ.สต.บ้านเกาะ	น้ำท่วมบริเวณรอบนอกอาคาร ท่วมทางเข้าออก 	✓				1
25	บางไทร	รพ.สต.ช้างน้อย	น้ำท่วมสถานบริการ เปิดให้บริการตามปกติ เพิ่มจุดบริการเพื่อความสะดวกกับผู้ใช้บริการ 		✓		ที่ทำการกำนัน หมู่ 2	3
26	บางไทร	สสอ.บางไทร	น้ำท่วมบริเวณรอบนอกอาคาร ท่วมทางเข้าออก 	✓				1
27	บางปะอิน	รพ.สต.บ้านโพ	น้ำท่วมบริเวณรอบนอกอาคาร บ้านพัก และทางเข้าออก 	✓				2

ที่	อำเภอ	ชื่อสถานบริการ	ผลกระทบที่ได้รับ	สถานะการให้บริการ			จุดให้บริการทดแทน (กรณี ปิดให้บริการ)	ระดับ
				เปิดปกติ	เปิดบางส่วน	ปิดบริการ		
28	บางปะอิน	รพ.สต.ชนอนหลวง	น้ำท่วมบริเวณรอบนอกอาคาร บ้านพัก และทางเข้าออก 	✓				1
29	บางปะอิน	รพ.สต.บางประแดง	น้ำท่วมบริเวณรอบนอกอาคาร บ้านพัก และทางเข้าออก 	✓				1
30	บางปะอิน	รพ.สต.บ้านแปง2	น้ำท่วมบริเวณอาคารหลังเก่า เปิดให้บริการตามปกติ 	✓				1
31	บางปะอิน	รพ.สต.บ้านพลับ	น้ำท่วมบริเวณอาคารหลังเก่า บ้านพัก เปิดให้บริการตามปกติ 	✓				1

ที่	อำเภอ	ชื่อสถานบริการ	ผลกระทบที่ได้รับ	สถานะการให้บริการ			จุดให้บริการทดแทน (กรณี ปิดให้บริการ)	ระดับ
				เปิดปกติ	เปิดบางส่วน	ปิดบริการ		
32	บางปะอิน	รพ.สต.เกาะเกิด	น้ำท่วมบริเวณรอบนอกอาคาร บ้านพัก และทางเข้าออก เปิดให้บริการตามปกติ 		✓			3
33	พระนครศรีอยุธยา	รพ.สต.บ้านป้อม	น้ำท่วมภายในอาคาร ระดับน้ำ สูง 30 เซนติเมตร ไม่สามารถให้บริการได้ 			✓	อบต.บ้านป้อม	4
34	พระนครศรีอยุธยา	รพ.สต.ปากกราน	น้ำท่วมบริเวณด้านหลังและทางด้านข้าง ส่วนภายในอาคารยังไม่ได้รับผลกระทบ 	✓				1
35	พระนครศรีอยุธยา	รพ.สต.คลองตะเคียน	น้ำเข้าทางด้านหน้าข้ามฝั่งถนนเล็กน้อย แต่ยังไม่ถึงตัวอาคาร เปิดให้บริการตามปกติ 	✓				1

ที่	อำเภอ	ชื่อสถานบริการ	ผลกระทบที่ได้รับ	สถานะการให้บริการ			จุดให้บริการทดแทน (กรณี ปิดให้บริการ)	ระดับ
				เปิดปกติ	เปิดบางส่วน	ปิดบริการ		
36	พระนครศรีอยุธยา	รพ.สต.สำเภาล่ม	น้ำท่วมบริเวณด้านหลังและบ้านพัก ส่วนภายในอาคารยังไม่ได้รับผลกระทบ 	✓				1
37	พระนครศรีอยุธยา	รพ.สต.บ้านใหม่	น้ำท่วมบริเวณบ้านพัก 	✓				1
38	บางซ้าย	รพ.สต.ปลายกลัด	น้ำท่วมสถานบริการ เปิดให้บริการตามปกติ ชั้น 2 	✓				2
39	บางซ้าย	รพ.สต.ทางหลวง	น้ำท่วมสถานบริการชั้นล่าง เปิดให้บริการตามปกติโดยใช้พื้นที่บริเวณชั้น 2 ของอาคาร 	✓				2

ที่	อำเภอ	ชื่อสถานบริการ	ผลกระทบที่ได้รับ	สถานะการให้บริการ			จุดให้บริการทดแทน (กรณี ปิดให้บริการ)	ระดับ
				เปิดปกติ	เปิดบางส่วน	ปิดบริการ		
40	บางซ้าย	รพ.สต.เต่าเล่า	น้ำท่วมสถานบริการชั้นล่าง เปิดให้บริการตามปกติโดยใช้พื้นที่บริเวณชั้น 2 ของอาคาร 	✓				1
41	บางซ้าย	รพ.สต.เทพมงคล	น้ำท่วมทางเข้าออก ภายนอกอาคาร เปิดให้บริการตามปกติ 	✓				1
42	ผักไห่	รพ.สต.กุฎี	น้ำท่วมสถานบริการชั้นล่าง เปิดให้บริการตามปกติโดยใช้พื้นที่บริเวณชั้น2ของอาคาร 	✓				2
43	ผักไห่	รพ.สต.ลาดน้ำเค็ม	น้ำท่วมรอบนอกอาคาร เปิดให้บริการปกติ 	✓				1

2.การดำเนินการด้านการแพทย์และสาธารณสุข

2.1 ทีมปฏิบัติการด้านการแพทย์

ที่	สถานที่ให้บริการ	Thailand EMT	MERT	Mini MERT	หน่วยแพทย์ /SRRT	CDCU/ JIT	MCATT	SEhRT	MSERT

2.2 ผลการดำเนินงานทีมปฏิบัติการด้านการแพทย์

การให้บริการทางการแพทย์

ที่	รายชื่อหน่วย/ทีม	จุดให้บริการ	การให้บริการทางการแพทย์ (ราย)						รวม (ราย)
			เยี่ยมบ้าน	แจกยา	ให้สุขศึกษา	ตรวจรักษา	ประเมินสุขภาพจิต	การส่งต่อ	

การเจ็บป่วยที่พบจากการให้บริการตรวจรักษา

จำนวน 0 ราย

ลำดับ	รายละเอียดการตรวจโรค	ราย	
1	ระบบทางเดินหายใจ		
2	ระบบผิวหนัง เช่น แผล ผื่นคัน		
3	ระบบทางเดินอาหาร		
4	ระบบกล้ามเนื้อและกระดูก		
5	ระบบตา หู คอ จมูก		
6	ปวดศีรษะ เวียนศีรษะ		
7	อุบัติเหตุที่เกิดจากสาธารณภัย เช่น จมน้ำ ไฟฟ้าช็อต ไฟไหม้ เป็นต้น		
8	ไข้เลือดออก		
9	อุจจาระร่วงเฉียบพลัน /อาหารเป็นพิษ		
10	น้ำกัดเท้า		
11	เหนื่อย อ่อนเพลีย		
12	โรคที่เกิดจากการติดเชื้อไวรัส		
13	อื่นๆ ระบุ.....		

การส่งต่อ จำนวน ราย

ลำดับ	รพ.นำส่ง	อาการที่นำส่ง
1		
2		

การประเมินสุขภาพจิต

จำนวน ผู้เข้ารับ บริการ (ราย)	ผลการให้บริการ (ราย)			
	ภาวะปกติ	ภาวะเครียดระดับมากขึ้นไป	ภาวะเสี่ยงต่อภาวะซึมเศร้า	ภาวะเสี่ยงต่อการฆ่าตัวตาย

3.ความต้องการขอรับการสนับสนุนจากส่วนกลาง

3.1 การขอรับการสนับสนุนเงินอุดหนุนโครงการเพื่อช่วยเหลือผู้ประสบภัยกรณีฉุกเฉิน กระทรวงสาธารณสุข

- ไม่มีการขอรับการสนับสนุนเงินอุดหนุนโครงการฯ
 มีการขอรับการสนับสนุนเงินอุดหนุนโครงการฯ

หมายเหตุ : กรณีที่มีการขอรับการสนับสนุนเงินอุดหนุนโครงการเพื่อช่วยเหลือผู้ประสบภัยกรณีฉุกเฉิน กระทรวงสาธารณสุข ต้องเป็นไปตามหลักเกณฑ์ที่กำหนด โดยต้องมีการประกาศเขตให้ความช่วยเหลือผู้ประสบภัยพิบัติกรณีฉุกเฉินระดับจังหวัด และ ต้องมีมติจากการประชุมคณะกรรมการให้ความช่วยเหลือผู้ประสบภัยพิบัติจังหวัด (ก.ช.ภ.จ.) ให้ขอรับการสนับสนุนจากกระทรวงสาธารณสุข ทั้งนี้ให้ดำเนินการตามแนวปฏิบัติฯ ตาม QR Code ที่ปรากฏด้านล่างนี้



แนวปฏิบัติการขอรับการสนับสนุนเงินอุดหนุนโครงการ
เพื่อช่วยเหลือผู้ประสบภัยกรณีฉุกเฉิน กระทรวงสาธารณสุข

3.2 ความต้องการขอรับการสนับสนุนทีมปฏิบัติการด้านการแพทย์

- ไม่ต้องการ
 ต้องการ จำนวน.....ทีม

ลำดับ	ทีมปฏิบัติการ	สถานที่ให้บริการ
1		
2		

5. ความต้องการสนับสนุนเวชภัณฑ์ วัสดุอุปกรณ์

	วันที่ร้องขอ	26 ต.ค. 64	26 ต.ค. 64	23 ต.ค. 64	22 ต.ค. 64	22 ต.ค. 64
วันที่รายงาน 28 ตุลาคม 2564	หน่วยงาน	สสอ.บางไทร	สสอ.บางปะหัน	สสอ.บางซ้าย	สสอ.ลาดบัวหลวง	สสอ.บางซ้าย
	ผู้ประสาน	จันน์จรัส	ธเนศ	สายพิณ	นรินทร์	สายพิณ
	โทรศัพท์	089-9017597	084-1084414	099-251162	085-6595579	099-251162
	รายการ	หน่วย	จำนวน	จำนวน	จำนวน	จำนวน
1.คลอรีนเม็ด/น้ำ/ผง	กิโลกรัม	5	7			
2.สารส้ม	กิโลกรัม	40	10			
3. E.M.	ขวด	220	23			
4.เครื่องยั้งชีพ / ถุงยั้งชีพ	ชุด / ถุง	210	784	400		400
5.รองเท้ายาง	คู่	65	37	4		4
6.น้ำดื่ม	โหล	220	20			
7.เรือพาย + พาย	ลำ	1	6			
8.เรือท้องแบนติดเครื่อง	ลำ	1	1			
9.ถุงดำ	แพค	110	87	10		10
10.ยาทากันยุง	ซอง	2610	970		1000	
11.มุ้ง	หลัง	55	3			
12.ส้วมลอยน้ำ	หลัง		6			
13.เสื้อชูชีพ	ตัว	113	33			
14.ยาน้ำกัดเท้า	กระปุก	149	41	3	90	3
15.ยาตำราหลวง/ยาชุดน้ำท่วม	ชุด	2580	898		1500	
16.ยาทาแก้คันคัน	โหล	228	77	5	120	5
17.ยาหยอดตา	โหล	1	16	2		2
18.เซรุ่มพิษงู	โดส					
19.ยากำจัดแมลงวัน	กระป๋อง/5กิโล	10	6			
20.แผ่นพับน้ำท่วม	แผ่น	530	230	100		100
21.คู่มือคำแนะนำป้องกันโรค	เล่ม	530	210	100		100
22.น้ำยาล้างจาน	ถุง	50	20			
23.ถุงมือ	กล่อง	119	55			
24.Mask	กล่อง	1040	40			
25.ผ้ากันเปื้อนพร้อมหมวก	ชุด	4	6			
26.ส้วมกล่อง	กล่อง					
27.เก้าอี้ส้วมส่วนตัว	ตัว	2				
28.ยาน้ำกัดเท้า	หลอด					

5. ความต้องการสนับสนุนเวชภัณฑ์ วัสดุอุปกรณ์

		วันที่ร้องขอ	20 ต.ค. 64	18 ต.ค. 64	14 ต.ค. 64	12 ต.ค. 64	7 ต.ค. 64
วันที่รายงาน 28 ตุลาคม 2564	หน่วยงาน	สสอ.บางบาล	สสอ.บางปะอิน	สสอ.ผักไห่	สสอ.เสนา	สสอ.อยุธยา	
	ผู้ประสาน	ชาติรี	อนุสรณ์	ชลธิชา	นพดล	ชนมณีภา	
	โทรศัพท์	083-0925337	081-3740254	095-8605353	092-4615426	083-6942221	
	รายการ	หน่วย	จำนวน	จำนวน	จำนวน	จำนวน	จำนวน
1.คลอรีนเม็ด/น้ำ/ผง	กิโลกรัม						
2.สารส้ม	กิโลกรัม	100		30		60	
3. E.M.	ขวด					20	
4.เครื่องยั้งซีฟ / ถังยั้งซีฟ	ชุด / ถัง						100
5.รองเท้ายาง	คู่	100					20
6.น้ำดื่ม	โหล						
7.เรือพาย + พาย	ลำ						
8.เรือท้องแบนติดเครื่อง	ลำ						
9.ถุงดำ	แพค	50		10			200
10.ยาทากันยุง	ซอง	500					3,000
11.มุ้ง	หลัง	50				50	
12.ส้วมลอยน้ำ	หลัง						
13.เสื้อชูชีพ	ตัว	60	20	3	100	6	
14.ยาน้ำกัดเท้า	กระปุก	50		10	60	350	
15.ยาตำราหลวง/ยาชุดน้ำท่วม	ชุด	2,000	800	300	5,250	2,500	
16.ยาทาแก้คันคัน	โหล	50	40	20		10	
17.ยาหยอดตา	โหล	10					
18.เซรุ่มพิษงู	โดส						
19.ยากำจัดแมลงวัน	กระป๋อง/5กิโล						
20.แผ่นพันน้ำท่วม	แผ่น			200		50	
21.คู่มือคำแนะนำป้องกันโรค	เล่ม					50	
22.น้ำยาล้างจาน	ถุง						
23.ถุงมือ	กล่อง					20	
24.Mask	กล่อง						
25.ผ้ากันเปื้อนพร้อมหมวก	ชุด					20	
26.ส้วมกล่อง	กล่อง					50	
27.เก้าอี้ส้วมส่วนตัว	ตัว						
28.ยาน้ำกัดเท้า	หลอด						